



MINISTÈRE DE LA TRANSITION ÉCOLOGIQUE

Liberté

Égalité

Fraternité



**MINISTÈRE
DE LA TRANSITION
ÉCOLOGIQUE**

*Liberté
Égalité
Fraternité*



InfoSols

Formation utilisateurs

Sommaire

1. Objectifs de l'application
2. Historique et calendrier
3. Feuille de route
4. Accompagnement

L'application InfoSols a deux objectifs principaux:

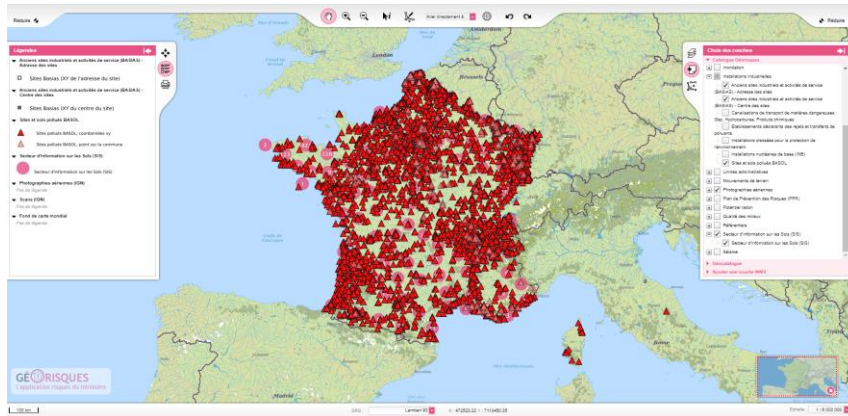
- 1) Permettre à l'inspection des installations classées de faire un suivi des affaires concernant des sites et sols pollués.

LISTE DE MES AFFAIRES						
Instruction	Nom du site	Statut	Commune	Mise à jour	État de la fiche	
SSP000534401	Châteauroux CERAMICS	Clôturée	CHATEAUROUX - 36044	08/02/2021	Publié	★ ⋮ 👁
SSP000619601	OTOR NORMANDIE-OTOR RIQUET	Clôturée	DORDIVES - 45127	09/12/2020	En consultation	★ ⋮ 👁
SSP000731901	ancienne usine à gaz	En cours	ANET - 28007	25/11/2020	En consultation	Publié ★ ⋮ 👁

Objectifs de l'application

L'application InfoSols a deux objectifs principaux:

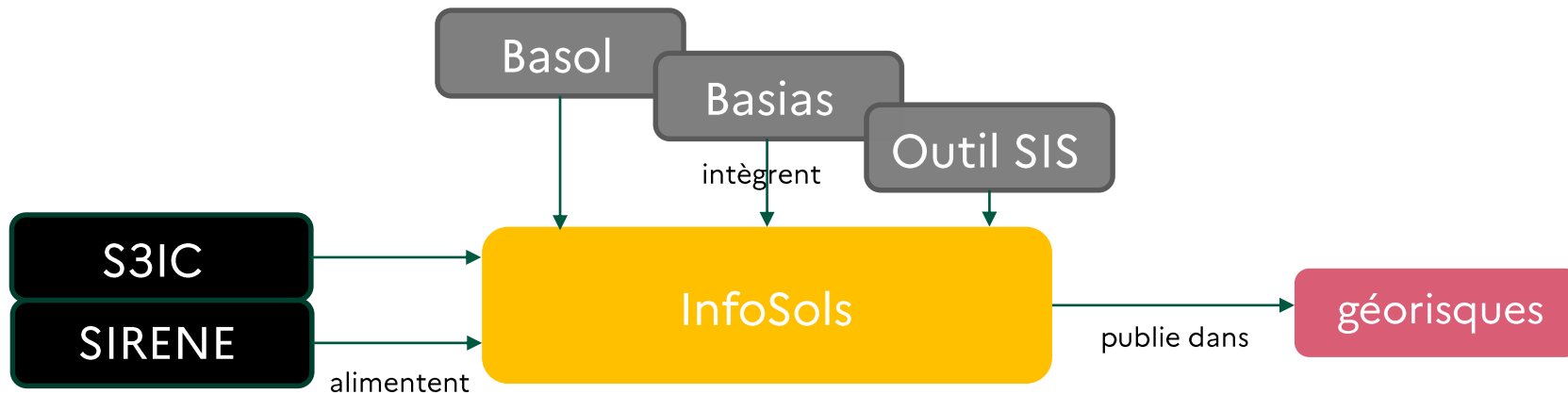
- 2) Diffuser des informations à destination du grand public concernant ces affaires via le site géorisques. Il s'agit en partie d'obligations de l'Etat exigées par l'article L.125-6 du code de l'environnement.



Plusieurs bases de données ministérielles relatives aux sites et sols pollués coexistaient:

- la Base de données **BASOL** sur les sites et sols pollués (ou potentiellement pollués) appelant une action des pouvoirs publics, à titre préventif ou curatif
- **BASIAS**, l'inventaire historique des anciens sites industriels et activités de service
- L'**application SIS** recensant les terrains où l'État a connaissance d'une pollution des sols justifiant (notamment en cas de changement d'usage) la réalisation d'études de sols et de mesures de gestion de la pollution pour préserver la sécurité, la santé ou la salubrité publique et l'environnement

Par ailleurs, **d'autres bases de données** (comme S3IC) peuvent contenir des informations sur les sites et sols pollués.




Planning associé

1^{er} octobre 2020

- **InfoSols v.1 :**
Mise en production
d'une application
permettant la
gestion des sites et
sols pollués

*(reprise des données
SIS et BASOL)*



Septembre 2021

- **InfoSols v.2 :**
Ajout d'un module
permettant
l'identification des
anciennes activités
de services et
industries

*(reprise des données
BASIAS actualisées)*

- Formations des utilisateurs depuis le mois de novembre
- Manuel utilisateur, manuel métier, support de formation, tableau de suivi... disponibles dans MonAIOT
- Formulaire de demande d'aide également sur monAIOT



**MINISTÈRE
DE LA TRANSITION
ÉCOLOGIQUE**

*Liberté
Égalité
Fraternité*



InfoSols

Merci pour votre attention